

DURCHFÜHRUNGSBESTIMMUNGEN DER ORIENTIERUNGSFAHRT:



- Die Fahrtunterlagen werden 10 Minuten vor der individuellen Startzeit ausgehändigt
- Alle Eintragungen sind gut leserlich und mit Kugelschreiber in der Bordkarte vorzunehmen
- Unleserliche, gestrichene, in falscher Reihenfolge eingetragene Kontrollen, freie Felder, sowie Doppeleintragungen und sonstige Manipulationen werden als fehlende Kontrolle gewertet. Alle Kontrollen werden von links nach rechts in das jeweils nächste freie Feld eingetragen.
- Origenverkehr ist innerhalb eines Fahrtabschnittes verboten.
- OK-Nummern befinden sich links und rechts der Strecke
- Hof- und Grundstückseinfahrten sowie gesperrte Wege dürfen nicht befahren werden.
- Haltet Euch bitte an alle Geschwindigkeitsbeschränkungen und an die STVO. Rallyemäßiges Fahren ist nicht gefragt! Ihr habt genügend Zeit!
- Zuwiderhandlungen werden ausnahmslos mit Wertungsausschluß bestraft
- Die Fahrtzeit beträgt 3,5 Stunden
- Das Überschreiten der Fahrzeit von 15 Minuten wird mit Wertungsverlust bestraft

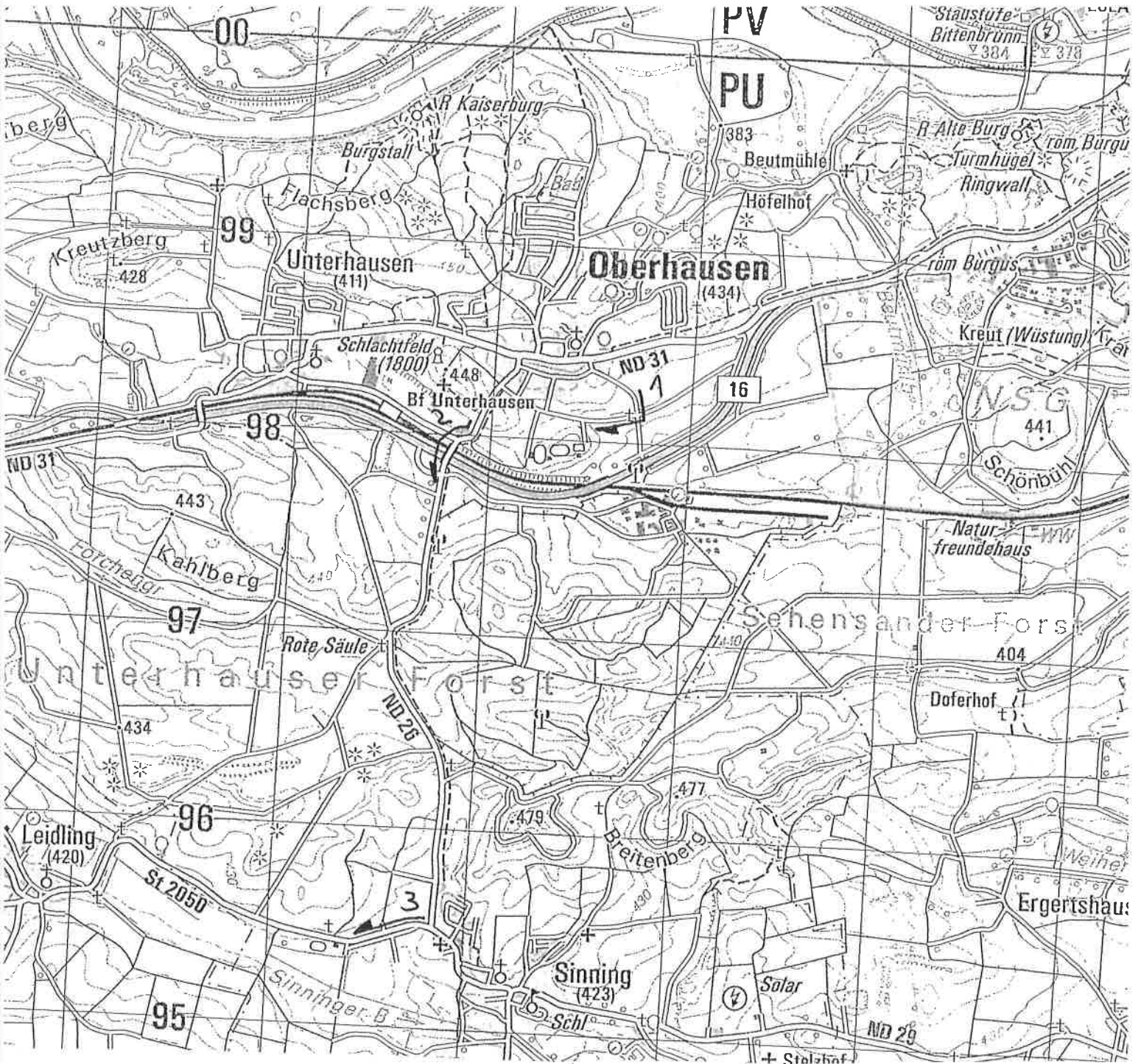
- Zur Aufgabe Pfeilskizze:
 - 1.) es ist immer die kürzeste Strecke zwischen zwei Pfeilen zu fahren
 - 2.) es ist die Strecke zu fahren die dem Pfeil am nächsten ist
 - 3.) es ist die gesamte Länge des Pfeiles abzufahren
 - 4.) beachte: kein Origenverkehr innerhalb eines Fahrabschnittes

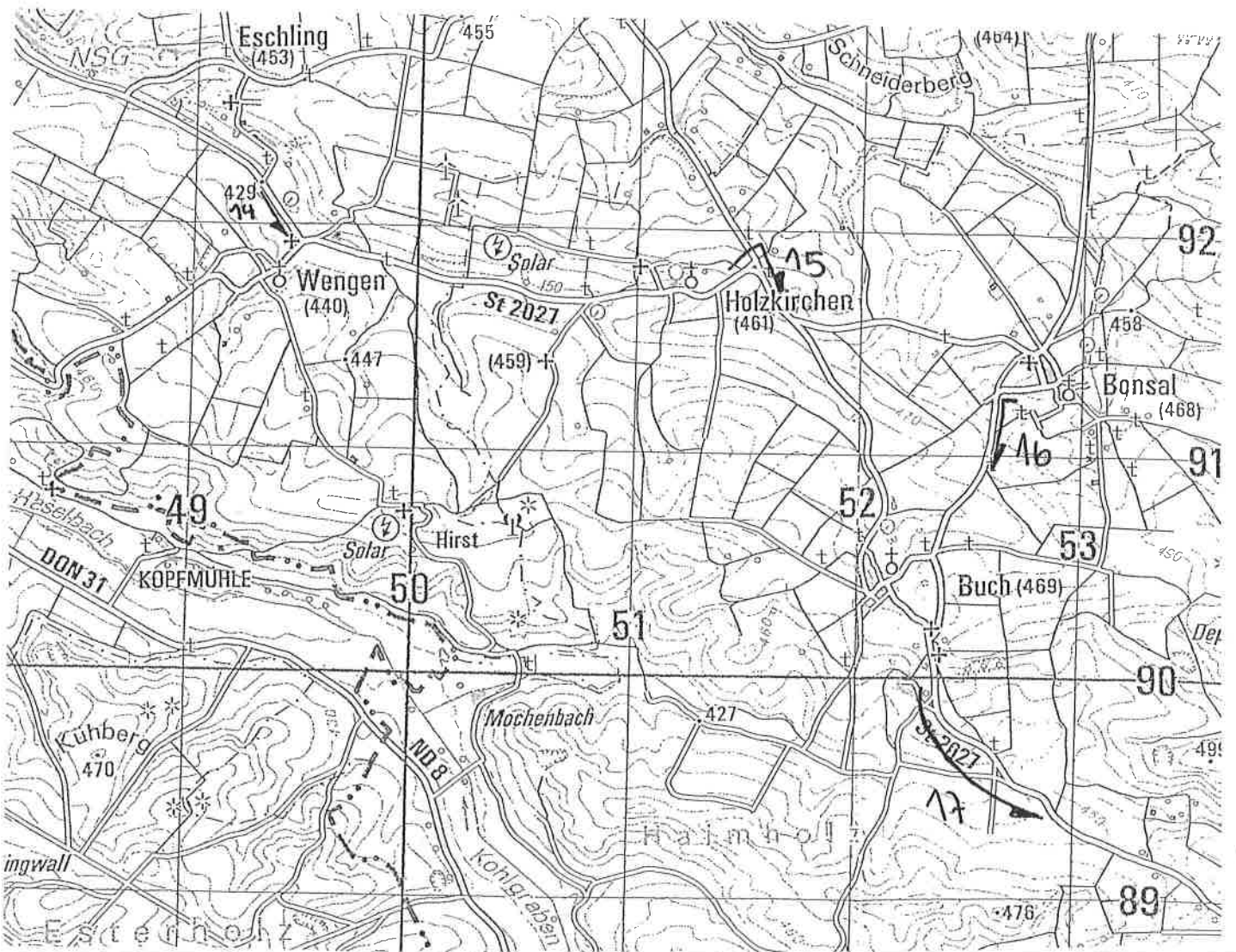
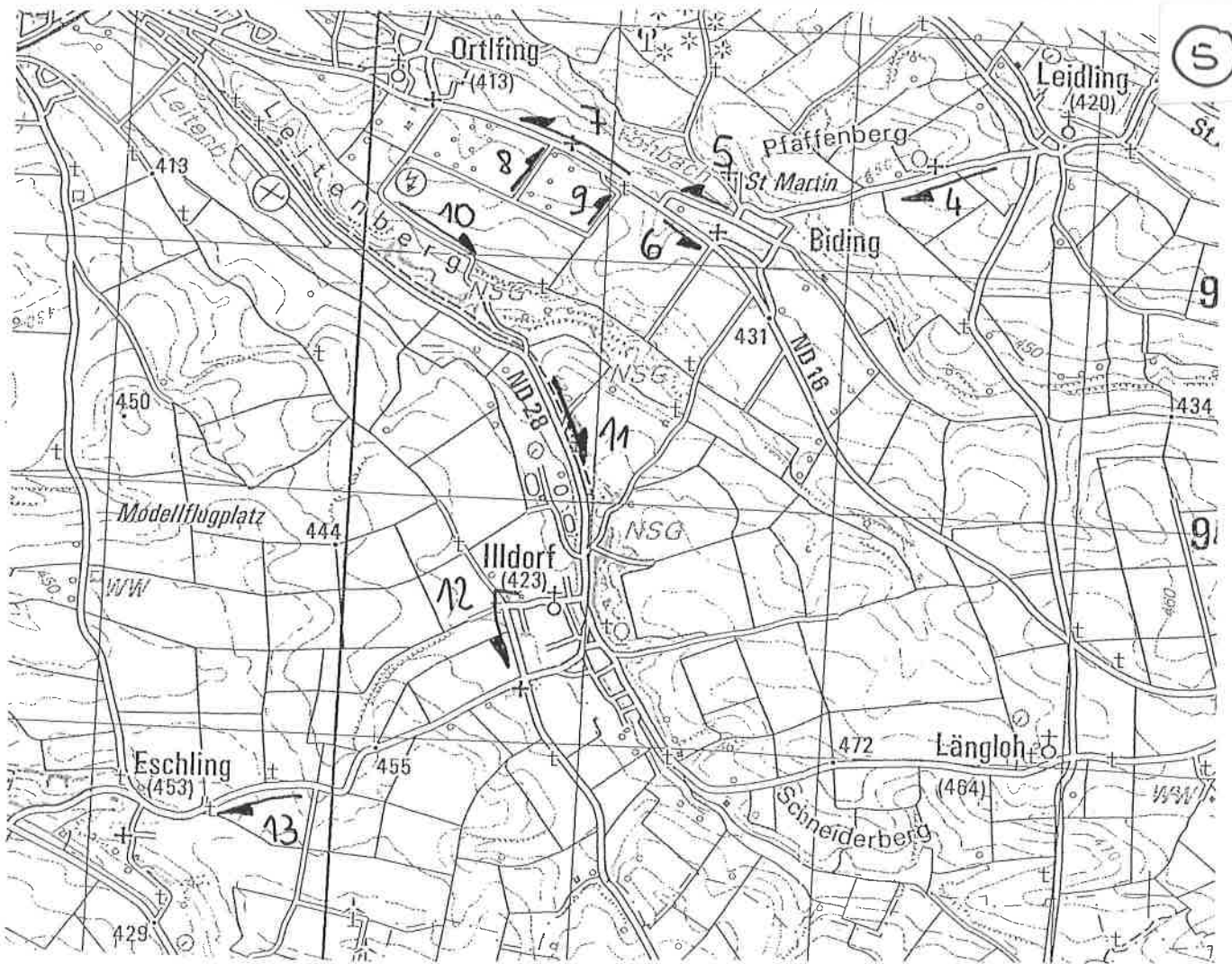
Zur Lichtschranken-WP:

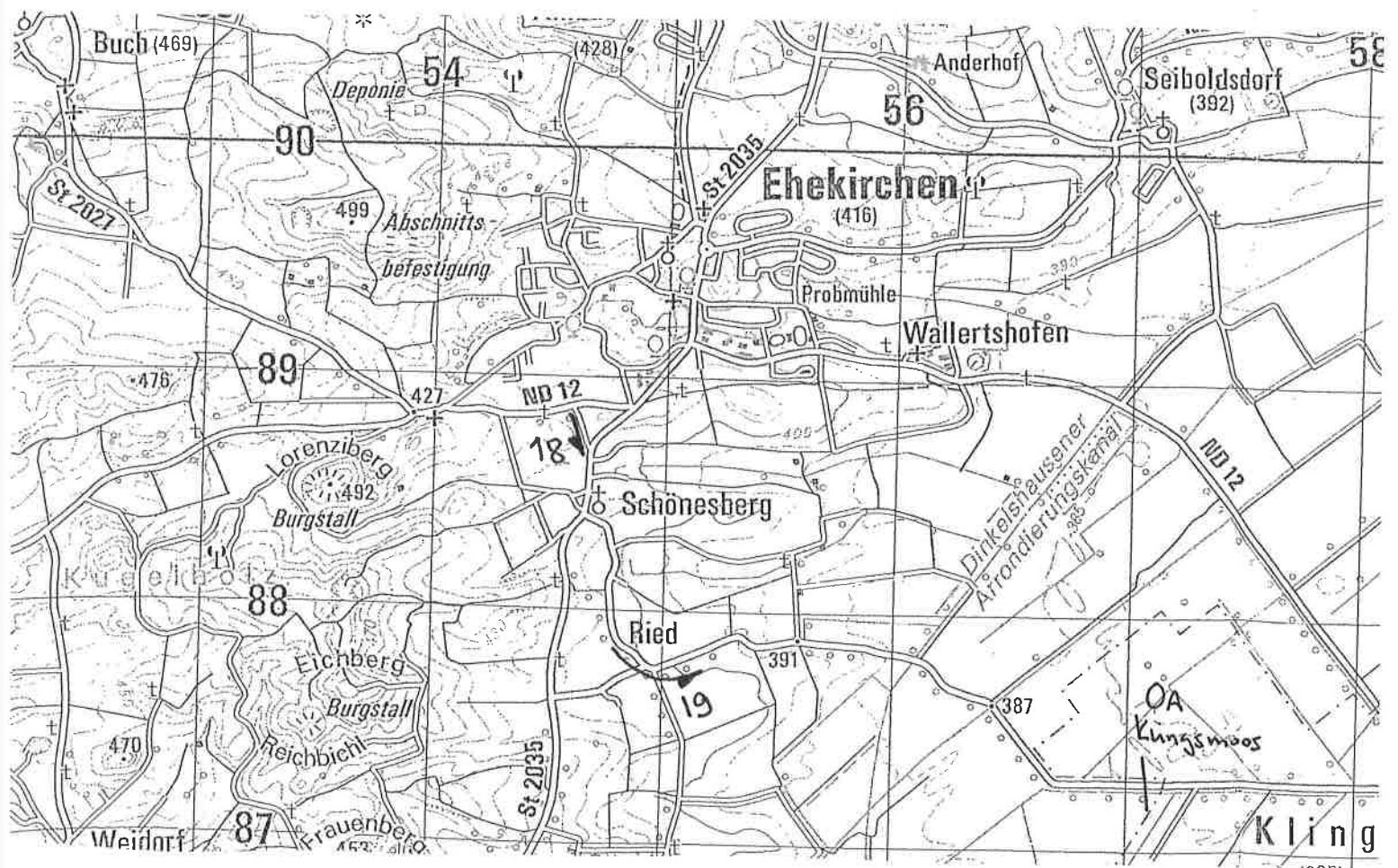
- Maximale Strafe pro Lichtschranke ist 5 Sekunden

4. Fahrtabschnitt: OA Oberhausen → OA Klingsmoos

Pfalskizzen Nr. 1 - 19







5. Fahrtabschnitt OA Klingsmoos → Ziel Winkelhausen

